



Miljøministeriet
Naturstyrelsen

Gaasebjergsand



FAABORG-MIDTFYN
KOMMUNE

Poster i skoven	
▷ s	
51	Sti -sammenløb, emit
52	Sti -sammenløb, emit
53	Lavning, emit
54	Lille lavning, Nordvest-kant, emit
55	Sti -sammenløb, emit
56	Lille lavning, emit
57	Sti -sammenløb, emit
58	Sydligste Sti -knæk, emit

www.candis.net 9.7.15 Faaborg Orienteringsklub
Findvej i Gaasebjergsand-planche



DANMARKS IDRÆTS-FORBUND
Olympisk komite



Friluftsrådet



Dansk Orienterings-Forbund

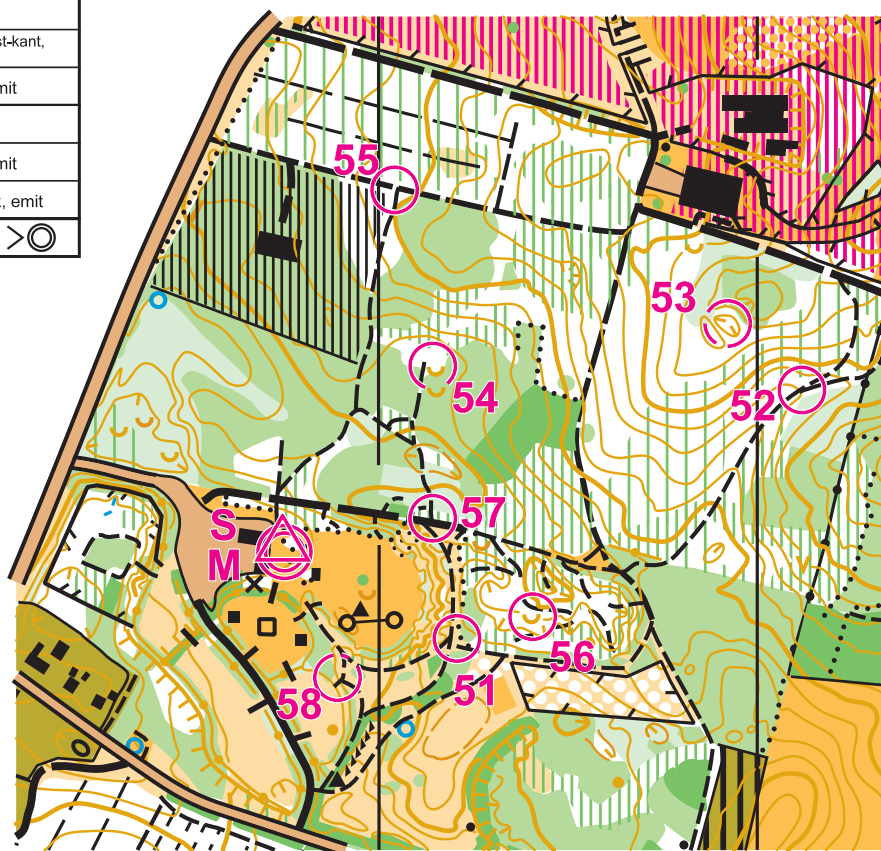
COWI

... det sikre kort

find vej i..



1:5000
Ækv. 2,5 m
Udgivet jan 2018



Signaturforklaring

- Åbent kulturland
- Åbent område
- Let gennemløbelig skov
- Svært gennemløbelig skov
- Svært gennemløbelig underskov
- Asfaltvej
- God skovsti
- Lille skovsti
- Have, forbudt område
- Huse, bygninger
- Sten, Stenbunke
- vækstgrænse
- Hegn
- Dige
- Højdekurver
- Høj, punkthøj
- Lille lavning, hul
- Legeredskaber
- Enkeltstående træ
- Brønd, -dæksel
- Flagstang



Faaborg Orienteringsklub

www.faaborgok.dk



Miljøministeriet

Gaasebjergsand



FAABORG-MIDTFYN
KOMMUNE

Poster i skoven		
Faste poster, let	1,1 km	
▷		
1	58	Sydligste Sti -knæk, emit
2	51	Sti -sammenløb, emit
3	57	Sti -sammenløb, emit
4	52	Sti -sammenløb, emit
5	55	Sti -sammenløb, emit
○ <	250 m	> ○

www.condes.net 9.7.15 Faaborg Orienteringsklub
Findvej i Gasebjergsand-planche



DANMARKS IDRÆTS-FORBUND
Olympisk komite



Friluftsrådet



Dansk Orienterings-Forbund

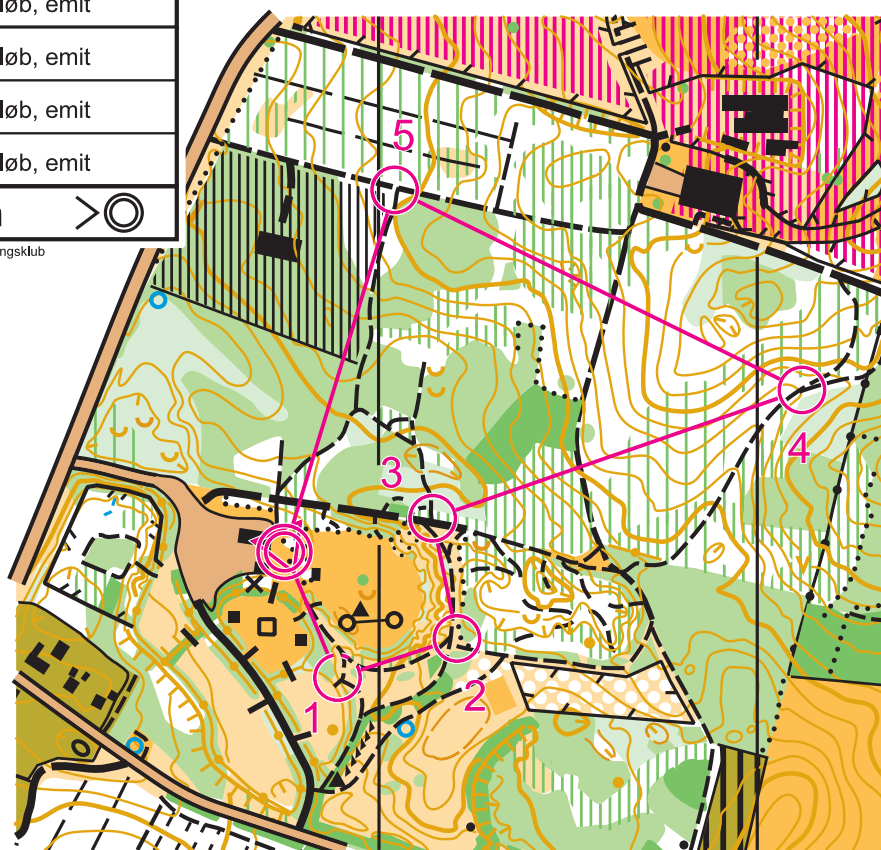
COWI

... det sikre kort

find vej i..



1:5000
Ækv. 2,5 m
Udgivet jan 2018



Poster i skoven
Faste poster, let

Signaturforklaring

- Åbent kulturland
- Åbent område
- Let gennemløbelig skov
- Svært gennemløbelig skov
- svært gnmeløbelig underskov
- Asfaltvej
- God skovsti
- Lille skovsti
- Have, forbudt område
- Huse, bygninger
- Sten, Stenbunke
- vækstgrænse
- Hegn
- Dige
- Højdekurver
- Høj, punkthøj
- Lille lavning, hul
- Legeredskaber
- Enkeltstående træ
- Brønd, -dæksel
- Flagstang



Faaborg Orienteringsklub

www.faaborgok.dk



Miljøministeriet

Gaasebjergsand



FAABORG-MIDTFYN

KOMMUNE

Poster i skoven		
Faste poster, svær	1,1 km	
▷		
1	57	Sti -sammenløb, emit
2	54	Lille lavning, Nordvest-kant, emit
3	55	Sti -sammenløb, emit
4	53	Lavning, emit
5	52	Sti -sammenløb, emit
6	56	Lille lavning, emit
7	51	Sti -sammenløb, emit
8	58	Sydligste Sti -knæk, emit

90 m



1:5000
Ækv. 2,5 m
Udgivet jan 2018



Poster i skoven
Faste poster, svær

Signaturforklaring

- Åbent kulturland
- Åbent område
- Let gennemløbelig skov
- Svært gennemløbelig skov
- Svært gennemløbelig underskov
- Asfaltvej
- God skovsti
- Lille skovsti
- Have, forbudt område
- Huse, bygninger
- Sten, Stenbunke
- vækstgrænse
- Hegn
- Dige
- Højdekurver
- Høj, punkthøj
- Lille lavning, hul
- Legeredskaber
- Enkeltstående træ
- Brønd, -dæksel
- Flagstang

www.cowiconsulting.com 9,7,15 Faaborg Orienteringsklub
Findvej i Gaasebjergsand-planche



DANMARKS IDRÆTS-FORBUND
Olympisk komite



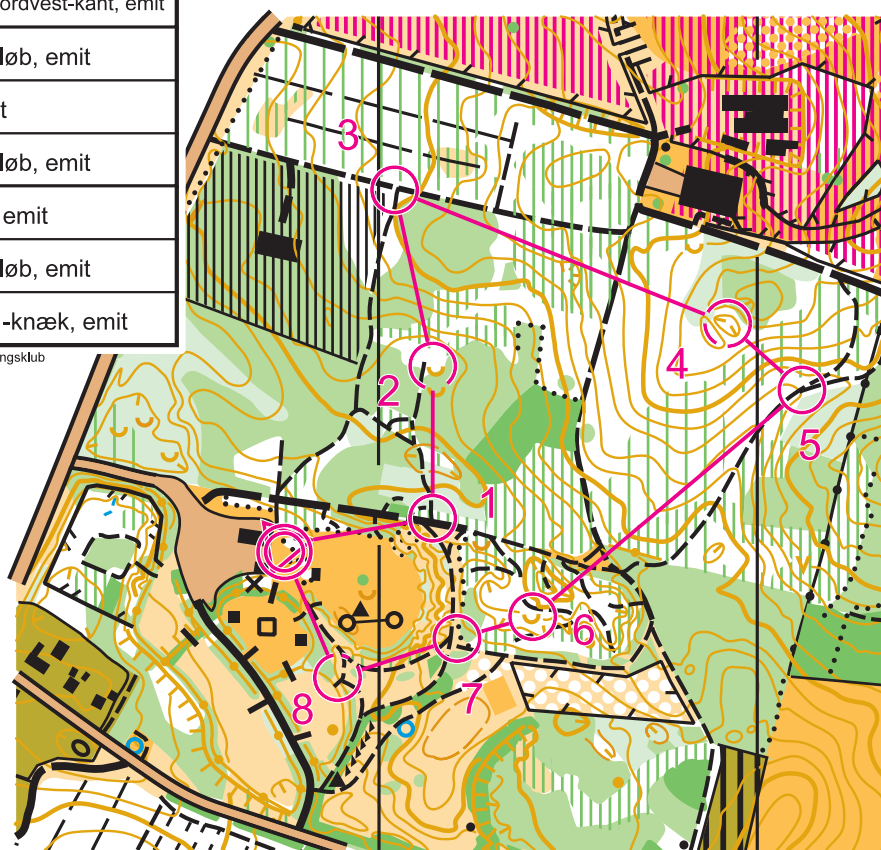
Friluftsrådet



Dansk Orienterings-Forbund

COWI

... det sikre kort



Faaborg Orienteringsklub

www.faaborgok.dk